
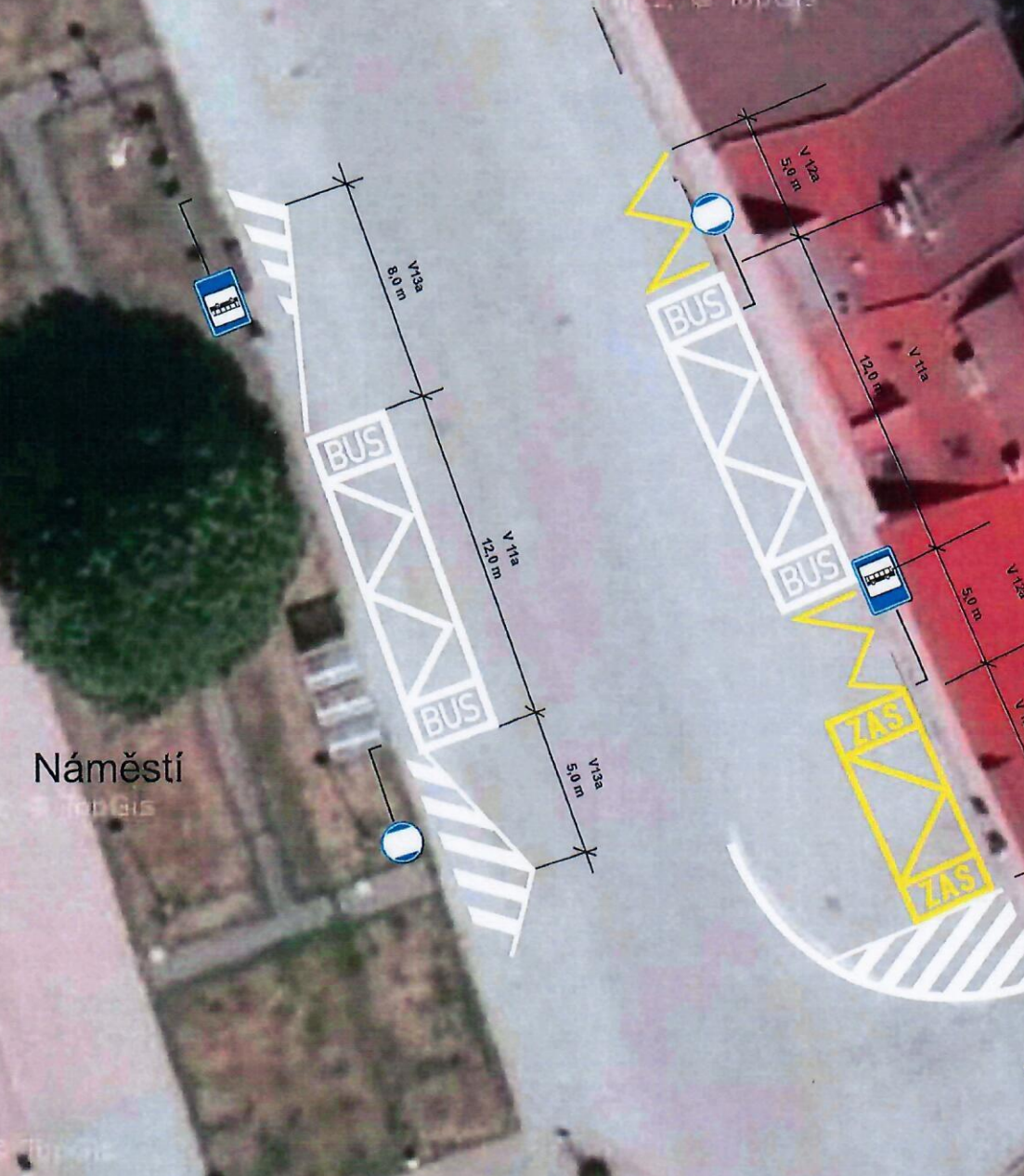


AKCE: <b>Náměstí Velké Poříčí - místní úprava provozu, označení autobusových zastávek</b>		 <b>DOPRAVNÍ ZNAČENÍ NÁCHOD</b>	
INVESTOR:	Městys Velké Poříčí	DATUM:	<b>10/2020</b>
OBSAH:	NÁVRH VDZ a TDZ	STUPEŇ:	
ZHOTOVITEL:	Dopravní značení Náchod, s.r.o.		




The map shows the layout of the bus stops and traffic signs on the square. The proposed bus stops are marked with yellow dashed lines and labeled 'BUS'. The traffic signs are marked with blue dashed lines and labeled 'ZAS'. The dimensions for the stops and signs are indicated by lines and text. The surrounding area is labeled 'Náměstí' and 'Farní'. The map also shows the location of the police station and the fire station.

Opinion - 5504310.66 - one





AKCE: <b>Náměstí Velké Poříčí - místní úprava provozu, označení autobusových zastávek</b>		 <b>DOPRAVNÍ ZNAČENÍ NÁCHOD</b>	
INVESTOR:	Městys Velké Poříčí	DATUM:	<b>10/2020</b>
OBSAH:	NÁVRH VDZ a TDZ	STUPEŇ:	
ZHOTOVITEL:	Dopravní značení Náchod, s.r.o.		

POLICIE ČESKÉ REPUBLIKY  
 KRAJSKÉ ŘEDITELSTVÍ POLICIE  
 ÚZEMNÍ ODBOR  
 DOPRAVNÍ INSPEKTORÁT  
 547 45 NÁCHOD

C. j. 14-8043/10.10.2020  
 por. Bc. David KULT