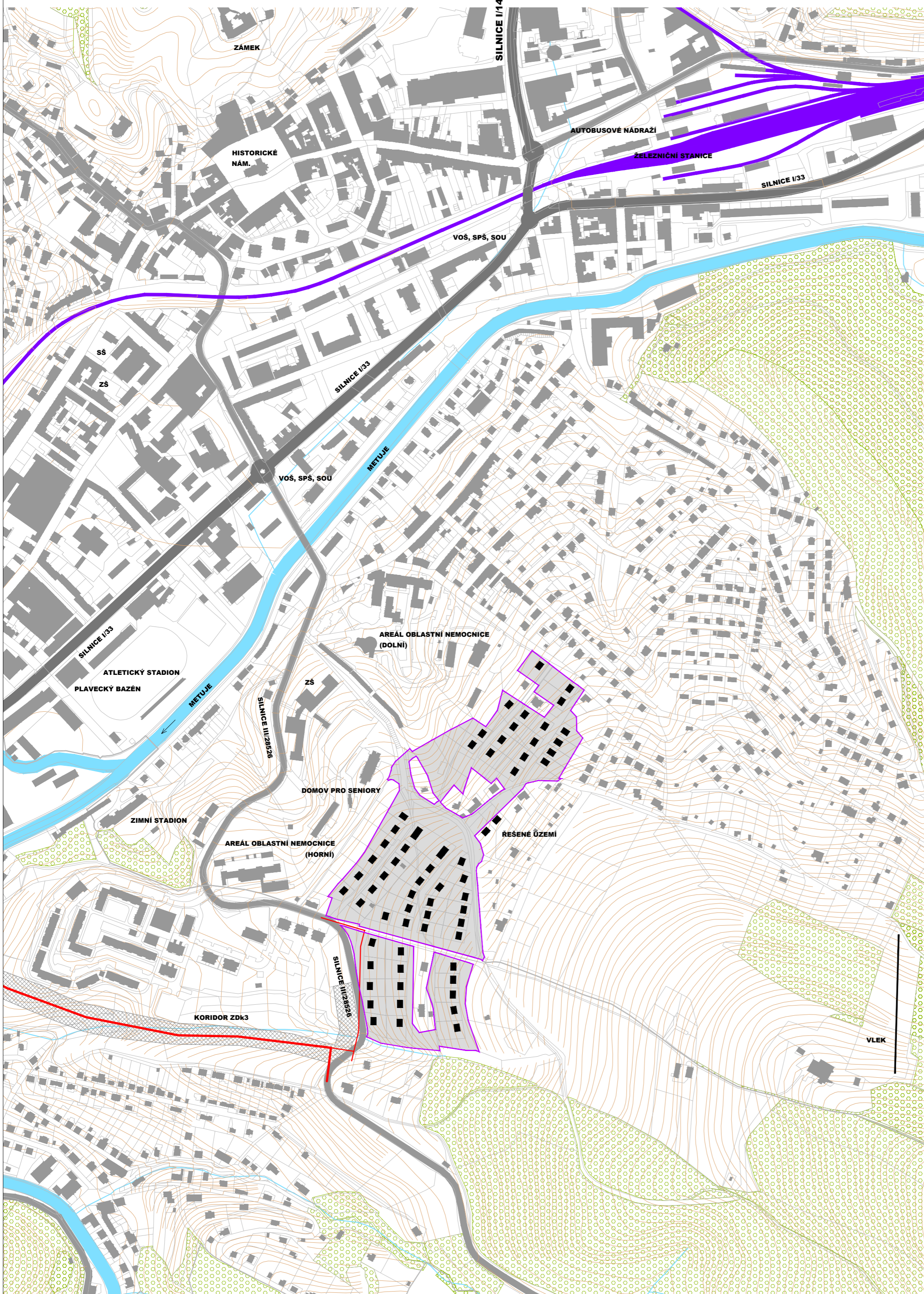





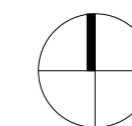
SITUACE ŠIRŠÍCH VZTAHŮ

M 1:5000



Legenda:

-  katastrální mapa
-  návrh prostorového uspořádání - parcelace
-  vrstevnice
-  hranice řešeného území
-  plocha řešeného území
-  zástavba stávající a navrhovaná
-  lesy
-  vodní plocha
-  železniční trať
-  silnice I. třídy
-  silnice III. třídy
-  koridor ZDk3
-  návrh úpravy uspořádání veřejných uličních prostranství



EVROPSKÁ UNIE
Evropský fond pro regionální rozvoj
Integrovaný regionální operační program



MINISTERSTVO
PRO MÍSTNÍ
ROZVOJ ČR

PROJEKT

ÚZEMNÍ STUDIE

VEŘEJNÉHO PROSTRANSTVÍ "NAD NEMOCNICÍ"

lokality Z/21, Z9/sm a P13/n + koridor ZDk4 Územního plánu Náchod

ETAPA	ÚZEMNÍ STUDIE
OBJEDNATEL	Město Náchod Masarykovo náměstí 40, 547 01 Náchod
PORÍZOVATEL	Městský úřad Náchod Odbor výstavby a územního plánování Masarykovo náměstí 40, 547 01 Náchod
ZHOTOVITEL	ŽALUDA, projektová kancelář Železná 493/20, Praha 1, 110 00 tel. +420 737 149 299, e-mail: eduard.zaluda@gmail.com
SPOLUPRÁCE	a23 architekti

NÁZEV PŘÍLOHY

SITUACE ŠIRŠÍCH VZTAHŮ

DATUM	ČÍSLO ZAKÁZKY	POČET FORMÁTŮ	MĚŘITKO
12/2018	-	4x A4	1:5000

ČÍSLO PŘÍLOHY: 02 ČÍSLO KOPIE: