

LEGENDA

STAV	NÁVRH	REZERVA	
			HRANICE ŘEŠENÉHO ÚZEMÍ - Městys Machov
			HRANICE KATASTRÁLNÍCH ÚZEMÍ
			ZASTAVĚNÉ ÚZEMÍ vymezené ke dni 1.1.2022
			ZASTAVĚNÉ ÚZEMÍ aktualizované ke dni 1.1.2024
			ZASTAVITELNÉ PLOCHY, PLOCHY PŘESTAVBY vymezené ÚP Machov
			ZASTAVITELNÉ PLOCHY, PLOCHY PŘESTAVBY upravované Změnou č.3
			PLOCHY ZMĚN V KRAJINĚ vymezené ÚP Machov
			PLOCHY A KORIDORY ÚZEMNÍCH REZERV vymezené ÚP Machov

PLOCHY S ROZDÍLNÝM ZPŮSOBEM VYUŽITÍ - vymezené Změnou č.3

			PLOCHY BYDLENÍ V RODINNÝCH DOMECH - VENKOVSKÉ (BV)
			PLOCHY REKREACE - PRO RODINNOU REKREACI (RI)
			PLOCHY OBČANSKÉHO VYBAVENÍ - TĚLOVÝCHOVNÁ A SPORTOVNÍ ZAŘÍZENÍ (OS)

ÚZEMNÍ SYSTÉM EKOLOGICKÉ STABILITY - vymezené ÚP Machov

... Změnou č.3 NEDOTČEN

			NADREGIONÁLNÍ BIODORIDOR - podél hranice mimo řešené území
			NADREGIONÁLNÍ BIODORIDOR - ochranné pásmo
			REGIONÁLNÍ BIODORIDOR
			REGIONÁLNÍ BIOCENTRUM
			LOKÁLNÍ BIODORIDOR
			LOKÁLNÍ BIOCENTRUM

LIMITY TECHNICKÉ INFRASTRUKTURY

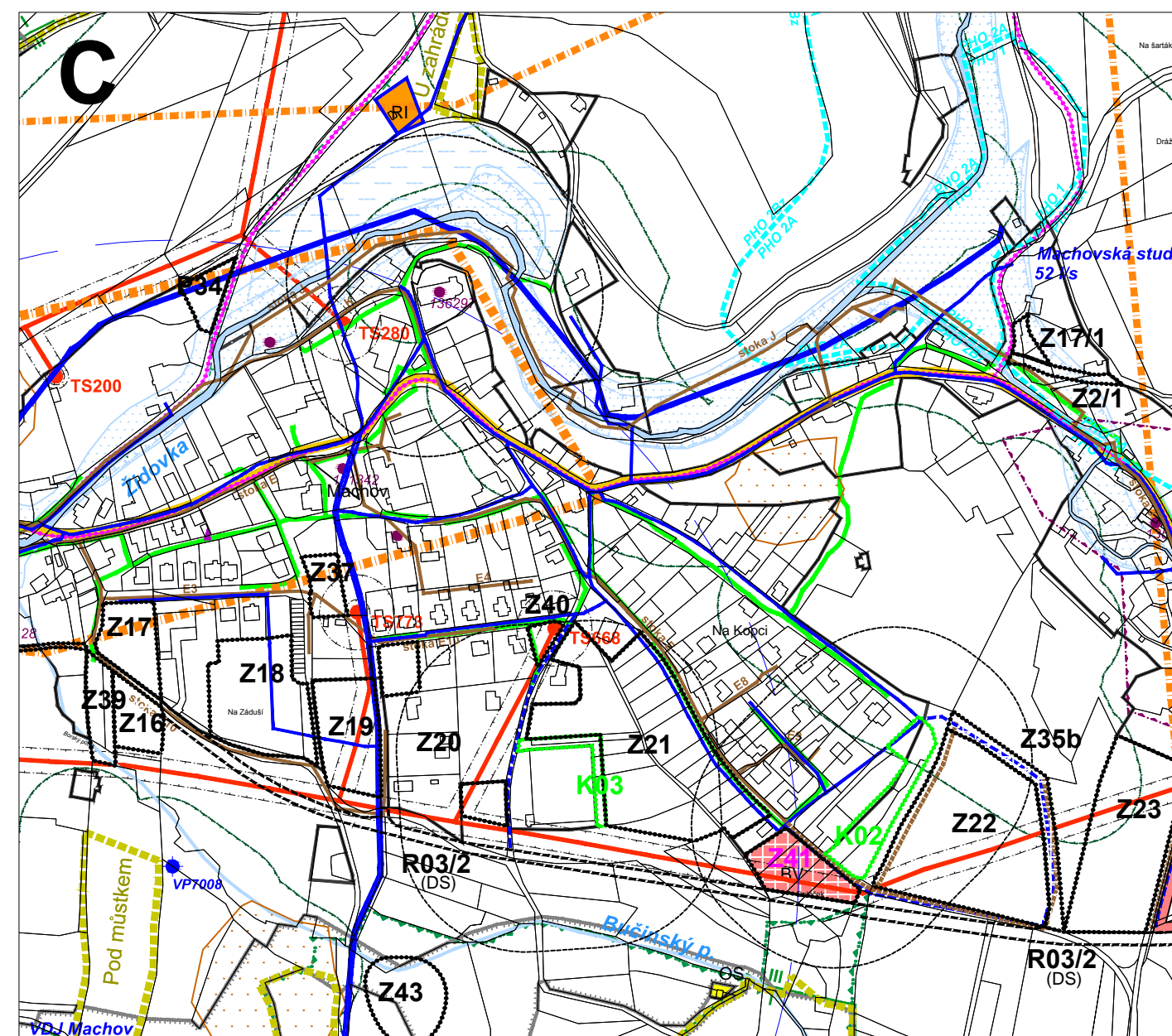
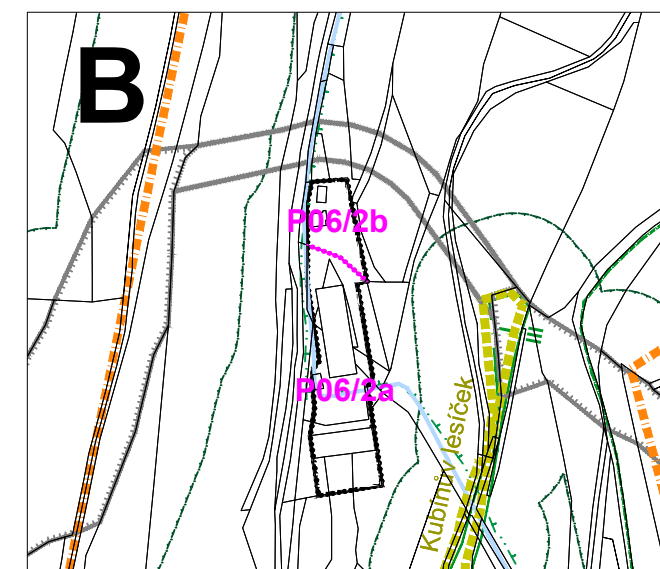
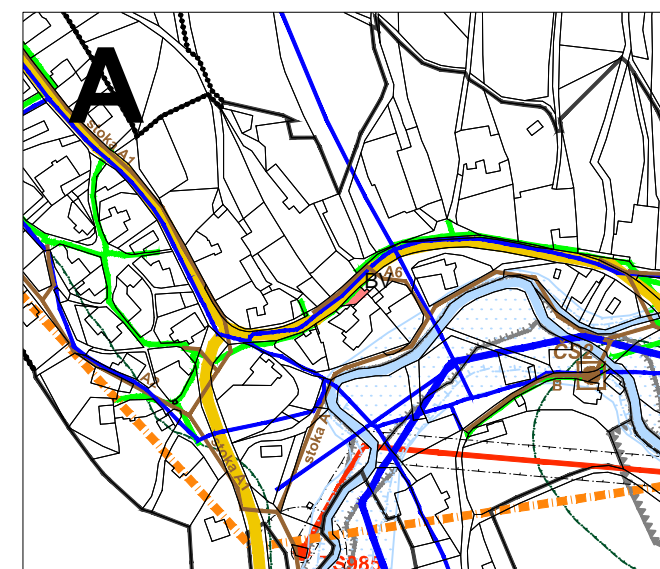
STAV	NÁVRH	REZERVA	
			VODOJEM
			VODOVOD
			VRT ČHMÚ
			ČOV MACHOV
			ČERPACÍ STANICE
			KANALIZAČNÍ ŘAD
			ZÁPLAVOVÉ ÚZEMÍ
			PLOCHY S INVESTICÍ DO PŮDY
			PÁSMO HYGIENICKÉ OCHRANY VODNÍHO ZDROJE (STUPEŇ) - POLICKÁ KŘÍDOVÁ PÁNEV - 2Bš...širší, 2Bz...zlomové
			CHOPAV POLICKÁ PÁNEV - celé řešené území
			NADZEMNÍ VEDENÍ VN, včetně ochranných pásem
			TRAFOSTANICE, včetně ochranného pásma
			STL PLYNOVOD
			RADIORELEOVÁ TRASA, včetně ochranného pásma
			VYSÍLACÍ ZAŘÍZENÍ, včetně ochranného pásma

LIMITY DOPRAVNÍ INFRASTRUKTURY

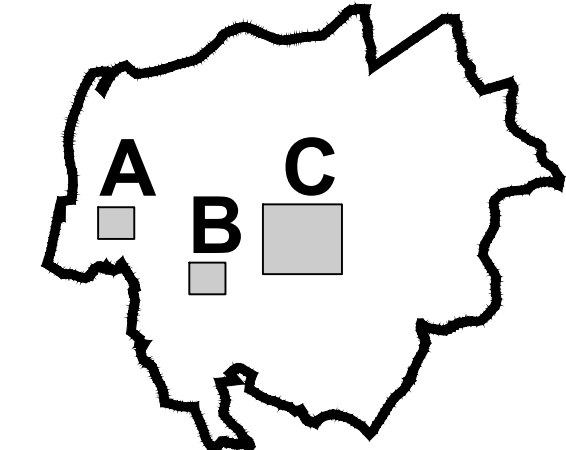
			SILNICE 3. TŘÍDY, včetně ochranného pásma
			CYKLOTRASY

DALŠÍ VÝZNAMNÉ LIMITY

STAV	NÁVRH	REZERVA	
			CHKO BROUMOVSKO - celé řešené území
			CHKO BROUMOVSKO - ZÓNY OCHRANY
			NÁRODNÍ PŘÍRODNÍ REZERVACE BROUMOVSKÉ STĚNY - na severovýchodní hranici
			PŘÍRODNÍ REZERVACE FARNÍ STRÁŇ
			NÁRODNÍ PŘÍRODNÍ PAMÁTKA POLICKÉ STĚNY
			EVROPSKY VÝZNAMNÁ LOKALITA
			EVROPSKY VÝZNAMNÁ LOKALITA - PTAČÍ OBLAST
			EVIDOVANÉ LOKALITY VÝSKYTU CHRÁNĚNÝCH DRUHŮ
			VZDÁLENOST 50M OD OKRAJE LESA
			REGION LIDOVÉ ARCHITEKTURY
			NEMOVITÉ KULTURNÍ PAMÁTKY
			ÚZEMÍ S ARCHEOLOGICKÝMI NÁLEZY I. a II. kategorie
			SESUVNÁ ÚZEMÍ - POTENCIÁLNÍ
			OCHRANNÉ PÁSMO OBJEKTŮ - hřbitov, výroba, ...
			ZÁJMOVÉ ÚZEMÍ MINISTERSTVA OBRANY Z HLEDISKA POVOLOVÁNÍ VYJEMOVANÝCH DRUHŮ STAVEB - CELÉ SPRÁVNÍ ÚZEMÍ



ZMĚNA Č.3 ÚZEMNÍHO PLÁNU MACHOV NÁVRH K VEŘEJNÉMU PROJEDNÁNÍ II.B.1 KOORDINAČNÍ VÝKRES



ÚZEMNÍ PLÁN MACHOV - ZMĚNA Č.3

Ing.arch. Pavel Metelka

Čajkovského 958 • 500 09 Hradec Králové 9
IČO: 04415248 • DIČ: CZ6810130008
+420 723 663 083 • pavel.metelka68@gmail.com

OPROJEKTOVATEL: Ing. arch. Pavel Metelka	AUTORIZACE: ČKA 04 178 (A.1)	OBJEDNATEL: Městys Machov Machov, čp. 119 • 549 63 Machov
VYPRACOVATEL: Ing. arch. Pavel Metelka	AUTORIZACE:	PŘÍJÍMATEL: Městský úřad Náchod, odbor výstavby a územního plánování Masarykovo náměstí 40 • 547 01 Náchod

STUPEŇ GEOM. PLÁNOVACÍ DOKUMENTACE: NÁVRH K VEŘEJNÉMU PROJEDNÁNÍ	ZAKÁZKOVÉ ČÍSLO: 017 •
NAZEV ČÁSTI: GRAFICKÁ ČÁST	DATA VYHOTOVĚNÍ: 01. 2024
NAZEV VÝKRESU: KOORDINAČNÍ VÝKRES	MĚŘÍTKO: 1: 5 000
	FORMÁT: 1050 x 297
	ČÍSLO VÝKRESU: II.B.1