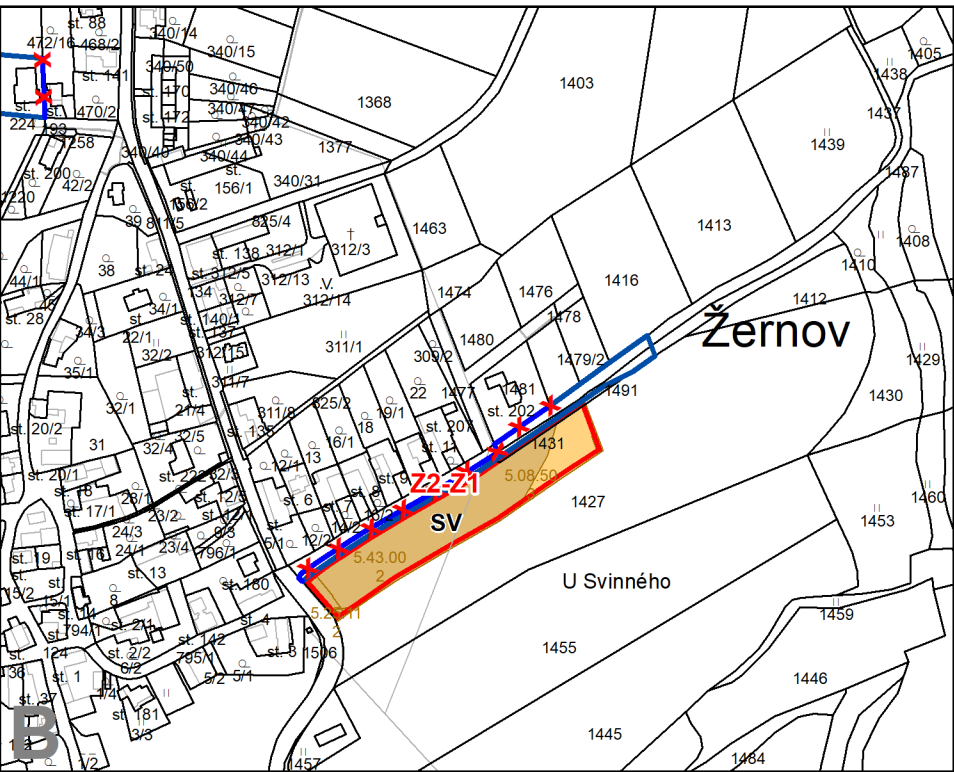
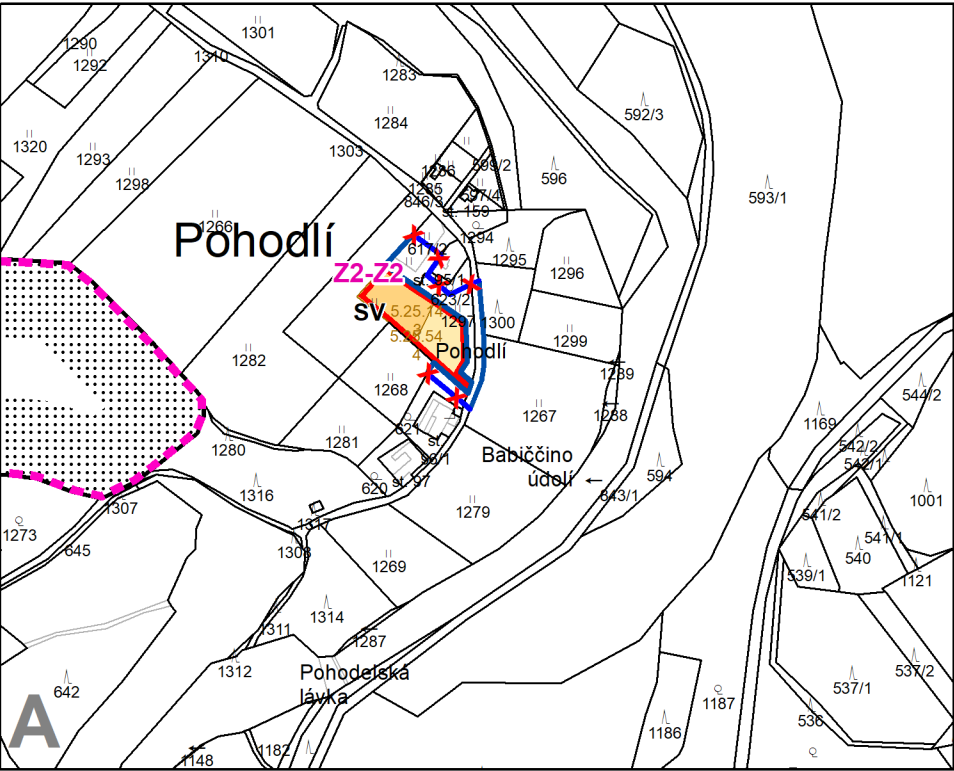
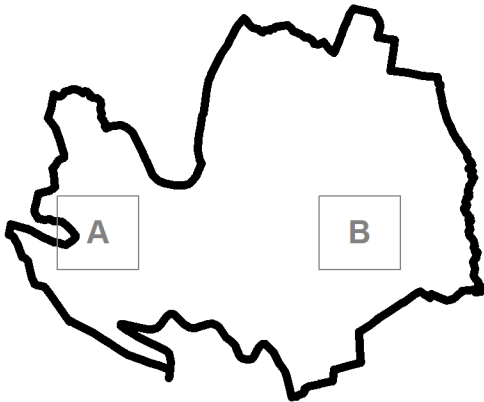


ÚZEMNÍ PLÁN ŽERNOV

ZMĚNA Č. 2

II.2.c. VÝKRES PŘEDPOKLÁDANÝCH ZÁBORŮ PŮDNÍHO FONDU - VÝŘEZY




HRANICE

- hranice řešeného území
- hranice katastrálního území
- úprava zastavěného území k 15.1.2020
- záběr půdního fondu

ZEMĚDĚLSKÝ PŮDNÍ FOND

- 5.25.11 kód BPEJ
- 2 třída ochrany
- hranice BPEJ
- zemědělská půda II. třídy ochrany
- zemědělská půda III. třídy ochrany
- zemědělská půda IV. třídy ochrany

Poznámka: **X** - zrušení návrhu platné ÚPD
Z2-Z.. - označení zastavitelné plochy Změny č. 2
SV, ... - kód způsobu využití ploch změn - viz Hlavní výkres

HLAVNÍ PROJEKTANT – ODPOVĚDNÝ ZÁSTUPCE ZHOTOVITELE		PROJEKTANT	ZHOTOVITEL 
Ing. arch. Alena Koutová, ČKA č. 00750		kolektiv zhotovitele	
OBJEDNATEL / POŘIZOVATEL	KRAJ	MĚSTYS	Opletalova 1626/36, 110 00 Praha 1 Projektové středisko Hradec Králové Třída ČSA 219, 500 03 Hradec Králové
Obec Žernov / Městský úřad Náchod	Královéhradecký	Žernov	
Odůvodnění Územního plánu Žernov Změna č. 2			ZAKÁZKOVÉ ČÍSLO 03706042
			ÚČELOVÝ STUPEŇ ÚPD
NÁVRH			FORMÁT 325 x 465 mm
Výkres předpokládaných záborů půdního fondu - výřezy			PROFESE URB
			DATUM 06/2020
			MĚŘÍTKO 1:5 000
			ČÍSLO II.2.c.



MĚŘÍTKO 1 : 5 000

0 100 200 300 400 500 m