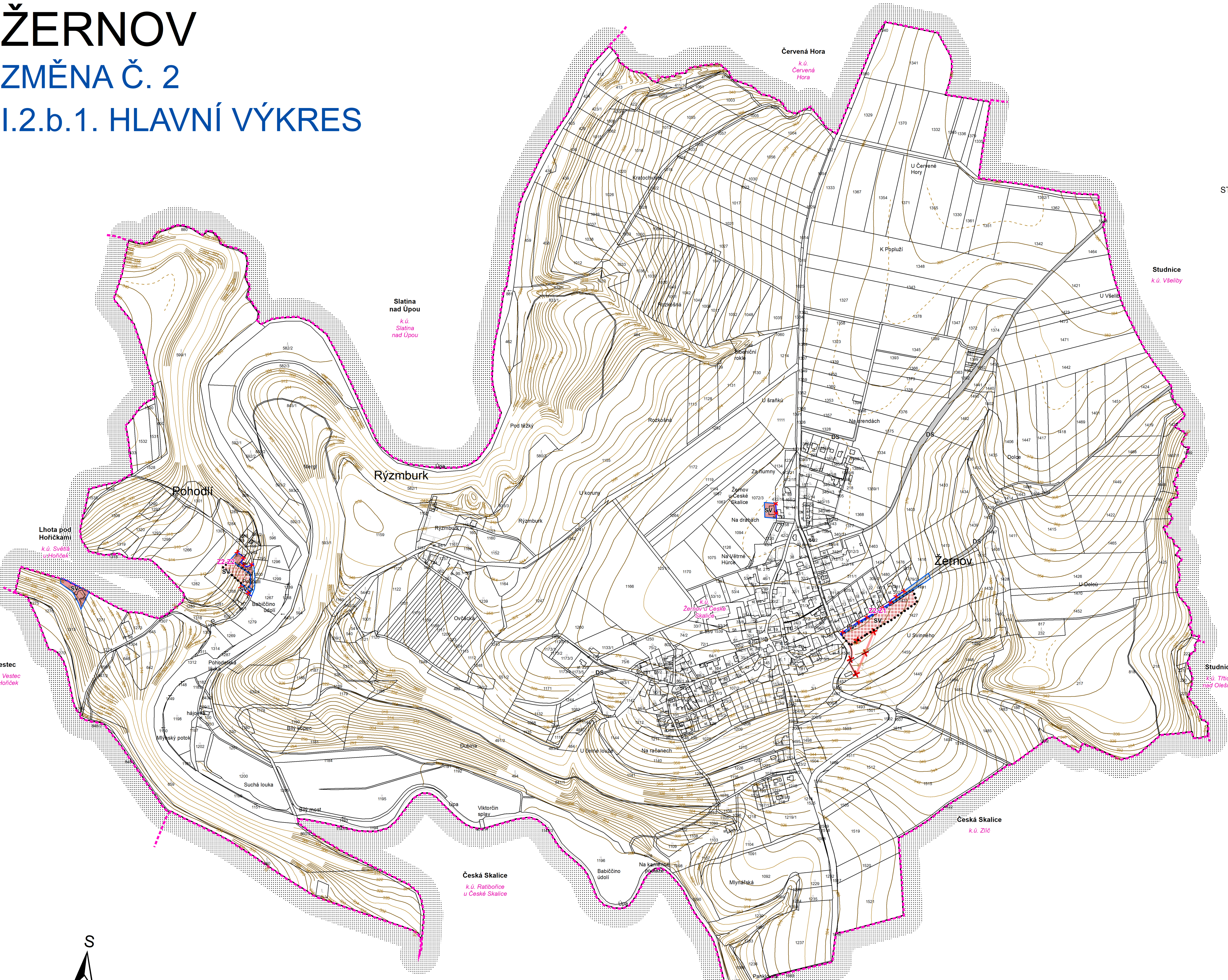


ÚZEMNÍ PLÁN ŽERNOV

ZMĚNA Č. 2

I.2.b.1. HLAVNÍ VÝKRES



HRANICE



hranice řešeného území



hranice katastrálního území



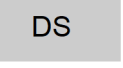

úprava zastavěného území k 15.1.2020




zastavitelné plochy

PLOCHY S ROZDÍLNÝM ZPŮSOBEM VYUŽITÍ

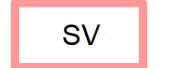
PLOCHY STABILIZOVANÉ



PLOCHY ZMĚN



PLOCHY ÚZEMNÍCH REZERV



PLOCHY SMÍŠENÉ OBYTNÉ

venkovské

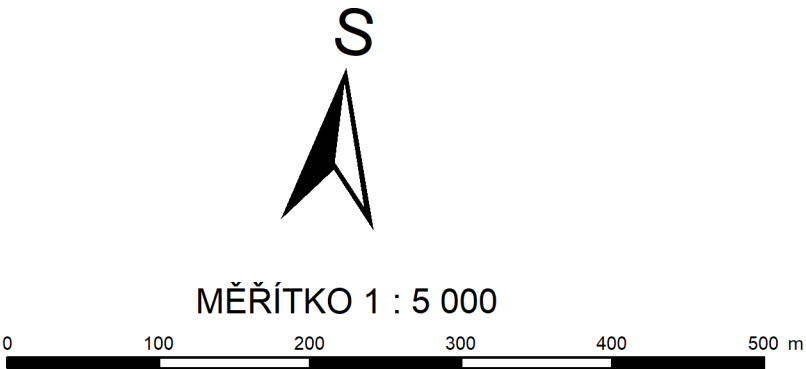
PLOCHY DOPRAVNÍ INFRASTRUKTURY

silniční

PLOCHY VEŘEJNÝCH PROSTRANSTVÍ

Poznámka: X - zrušení návrhu platné ÚPD

Z2-Z... - označení zastavitelné plochy Změny č. 2



HLAVNÍ PROJEKTANT - ODPOVĚDNÝ ZÁSTUPCE ZHOTOVITELE Ing. arch. Alena Koutlová, ČKA č. 00750		PROJEKTANT kolektiv zhotovitele	ZHOTOVITEL IČ 01807935 Opletalova 1626/36, 110 00 Praha 1
OBJEDNATEL / POŘIZOVATEL Obec Žernov / Městský úřad Náchod	KRAJ Královéhradecký	MĚSTYS Žernov	Projektové středisko Hradec Králové Třída ČSA 219, 500 03 Hradec Králové
Územní plán Žernov Změna č. 2		ZAKÁZKOVÉ ČÍSLO 03706042	ÚČELOVÝ STUPEŇ ÚPD
Hlavní výkres		FORMÁT 837 x 578 mm	PROFESE URB
		DATUM 06/2020	MĚŘÍTKO 1:5 000
		ČÍSLO I.2.b.1.	