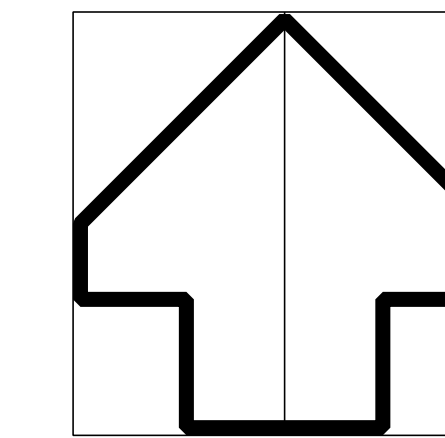


ÚZEMNÍ PLÁN ŽDÁRKY

1 : 5 000



UVEDENÍ DO SOULADU S JEDNOTNÝM STANDARDEM

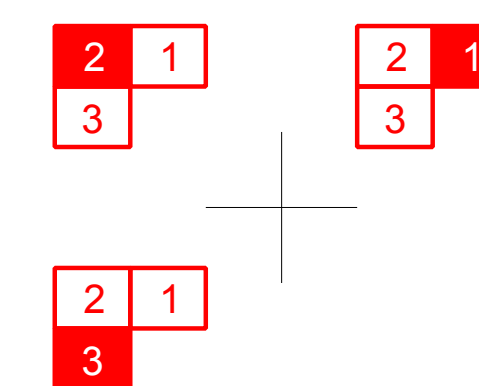
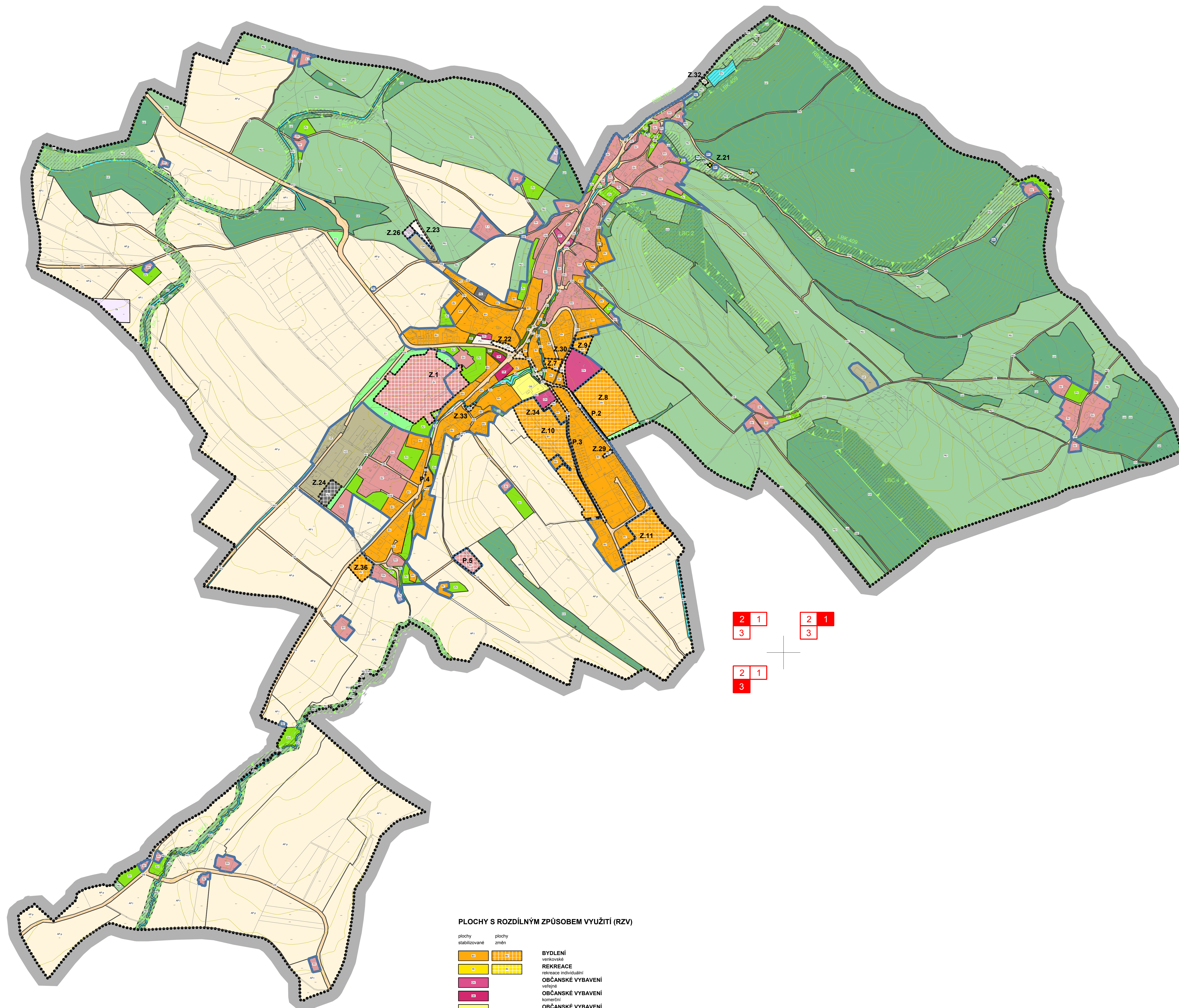
06/2024

3.b HLAVNÍ VÝKRES

ZPRACOVATEL ÚZEMNÍHO PLÁNU OBCE :
Ing. arch. Karel Novotný, Brožíkova 1684, Hradec Králové 12

ZPRACOVATELÉ UVEDENÍ DO SOULADU S JEDNOTNÝM STANDARDEM

Ing. arch. Roman Žatecký, Dělnická II / 212, 542 01 Žacléř
IČ: 14532255
tel.: 604931536, e-mail: roman.zatecky@email.cz
a
Ing. arch. Pavel Tomek Trutnov 541 01, Havlíčkova 13
IČ: 11602961
tel.: 605501307, e-mail: tomek1@volny.cz



LEGENDA

	HRANICE ŘEŠENÉHO ÚZEMÍ
	HRANICE KATASTRU
	ZASTAVĚNÉ ÚZEMÍ
	ZASTAVITELNÉ PLOCHY
	PLOCHY PŘESTAVBY
ÚZEMNÍ SYSTÉM EKOLOGICKÉ STABILITY:	
	USES - LOKÁLNÍ BIOCENTRUM
	USES - LOKÁLNÍ BIOKORIDOR
	USES - REGIONÁLNÍ BIOKORIDOR

PLOCHY S ROZDÍLNÝM ZPŮSOBEM VYUŽITÍ (RZV)

plochy stabilizované	plochy změny	
		BYDLENÍ vestavěná
		REKREACE rekreace individuální
		OBČANSKÉ VYBAVENÍ veřejné
		OBČANSKÉ VYBAVENÍ komerční
		OBČANSKÉ VYBAVENÍ sport
		OBČANSKÉ VYBAVENÍ společenské
		SMÍŠENÉ OBYTNÉ vestavěná
		VEŘEJNÁ PROSTRANSTVÍ všobecná
		ZELEŇ všobecná
		ZELEŇ parky a parové upravené plochy
		ZELEŇ okrasná a ozdobná
		DOPRAVA silniční
		DOPRAVA železniční
		TECHNICKÁ INFRASTRUKTURA všobecná
		TECHNICKÁ INFRASTRUKTURA nakládání s odpady
		VÝROBA všobecná
		VÝROBA zemědělská a lesnická
		VODNÍ A VODOHOSPODÁRSKÉ všobecná
		ZEMĚDĚLSKÉ pole
		ZEMĚDĚLSKÉ travní a orní porosty
		LESNÍ všobecná
		PŘÍRODNÍ všobecná