
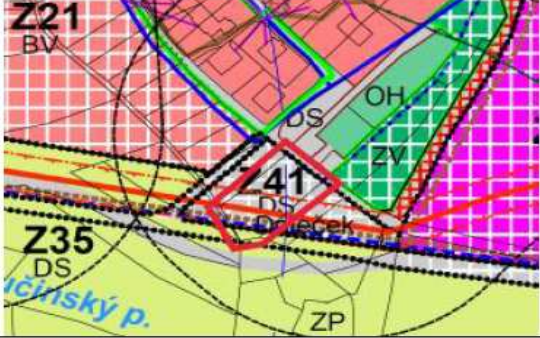

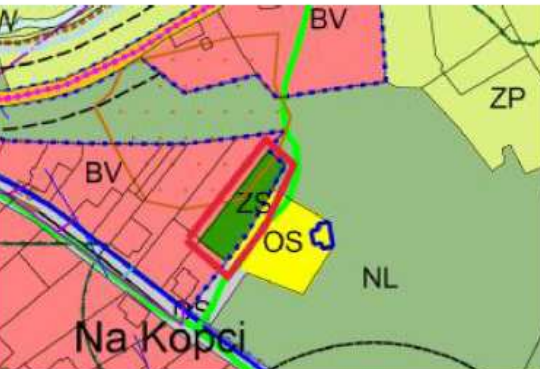
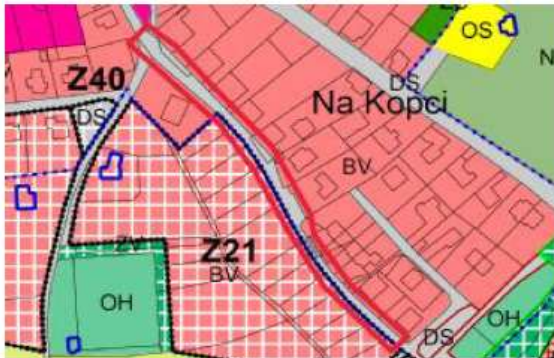











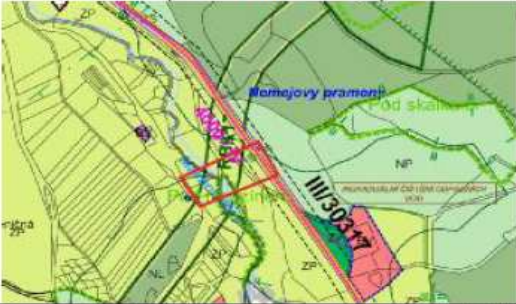


Příloha č. 1 Návrhu zadání změny č. 2 ÚP Machov





lokalita II/1 Pozemek(y) Machov p.p.č. 729/19	
Stávající ÚP	návrh DS (Z35 a Z41) VPS - WD01, WD08 a WT12 
Požadavek na změnu ÚP	stavba RD nebo rekreace č.j. 531 z 14.9.2017
charakteristika	mírně svažité pozemek v prostoru pod hřbitovem ve východním cípu Machova
zastavěné území	mimo zastavěné území - na hranici zastavěného území
lokalita II/2	
Pozemek(y) Machov p.p.č. 784/21	
Stávající ÚP	plocha ZS 
Požadavek na změnu ÚP	plocha BV č.j. 545 z 18.9.2017
charakteristika	zahrada rodinného domu u hřiště v lokalitě Na kopci v Machově
zastavěné území	v zastavěném území




lokalita II/3	
Pozemek(y)	
Machov p.p.č. 922/1	
Stávající ÚP	<p>plocha DS</p> 
Požadavek na změnu ÚP	rozšíření plochy DS č.j. 162 z 12.2.2018
charakteristika	obslužná místní komunikace k hřbitovu v lokalitě Na kopci v Machově
zastavěné území	v zastavěném území
lokalita II/4	
Pozemek(y)	
Nížká Srbská p.p.č. 178/6, část 178/1	
Stávající ÚP	<p>A) plocha BV (Z11) - 178/6 B) plocha NZ - 178/1</p> 
Požadavek na změnu ÚP	plocha BV č.j. 163 z 12.2.2018
charakteristika	část A) zatravněná plocha nad zástavbou v Nízké Srbské na Rovni část B) zemědělsky obhospodařovaná plocha v lokalitě na Rovni v Nízké Srbské
zastavěné území	mimo zastavěné území





lokalita II/5	
Pozemek(y)	
Machov p.p.č. 677/5 (část A) a 702/1 (B)	
Stávající ÚP	<p>A, B) plocha ZP A) plocha Z43(W) B) návrh DS (Z35), VPS - WD01 a WT12</p> 
Požadavek na změnu ÚP	plocha OV pro garáž nebo sklad č.j. 233 z 12.3.2018
charakteristika	zatravněná plocha nivy Bučinského potoka u hřbitova v lokalitě Pod Hůrkou
zastavěné území	mimo zastavěné území
lokalita II/6	
Pozemek(y)	
Machov p.p.č. 208/7, 208/10, 277/1, 277/2, 278/11, 278/12, 278/13, 278/14, 278/15, 282/3, 284/3	
Stávající ÚP	<p>plocha VZ, ZP a NZ</p> 
Požadavek na změnu ÚP	plocha SV - zázemí s dozorčím bytem pro chov ovcí č.j. 245 z 19.3.2018
charakteristika	zatravněné pastviny okolo stávajícího areálu zemědělské výroby v údolí pod Machovskými končinami jižně zastavěného území Machova u Kubínova lesíčka
zastavěné území	část v zastavěném území, část mimo zastavěné území





lokalita II/7	
Pozemek(y)	
Nížká Srbská p.p.č. 140	
Stávající ÚP	plocha NZ 
Požadavek na změnu ÚP	plocha BV č.j. 272 z 26.3.2018
charakteristika	nezastavěná, zemědělsky obhospodařovaná, plocha západního cípu Nížké Srbské na hranici s obcí Bezděkov nad Metují
zastavěné území	mimo zastavěném území
lokalita II/8	
Pozemek(y)	
Bělý st.p.č. 12/1	
Stávající ÚP	plocha BV 
Požadavek na změnu ÚP	hospodářská stavba pro ovčín na ploše BV č.j. 271 z 26.3.2018
charakteristika	statek broumovského typu v centru sídelní části Bělý
zastavěné území	zastavěné území


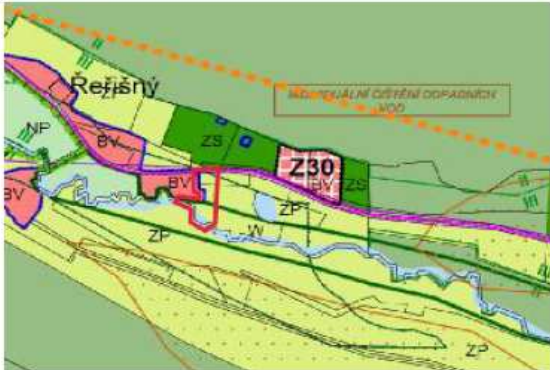


lokalita II/9	
Pozemek(y)	
<p>Machovská Lhota p.p.č. 217/3, 217/4, 217/5, 324/4, 644, 648, 650, 669, 670, 675, 676/1, 677/3, 739/2</p>	
Stávající ÚP	<p>plocha ZP regionální biokoridor RBK17 (dle ZUR KHK RK766/2)</p> 
Požadavek na změnu ÚP	obnova přemostění Machovského potoka v prostoru u státních hranic požadavek OBEC
charakteristika	nezastavěná přírodní plocha v prostoru bývalého přemostění Machovského potoka pod Nouzínem u státních hranic
zastavěné území	mimo zastavěném území
lokalita II/10a	
Pozemek(y)	
<p>Machov p.p.č. 700/4</p>	
Stávající ÚP	<p>plocha ZP, návrh komunikace DS (Z35)-sever, VPS - WD01 a WT12</p> 
Požadavek na změnu ÚP	<p>plocha BV č.j. 335 z 18.4.2018</p>
charakteristika	zatravněná plocha nivy Bučinského potoka u hřbitova v lokalitě Pod Hůrkou
zastavěné území	mimo zastavěném území





lokalita II/10b	
Pozemek(y)	
Machov p.p.č. 729/21 a 775/2 Machovská Lhota p.p.č. 37	
Stávající ÚP	<p>plocha ZP, návrh ZV u hřbitova návrh komunikace DS (Z35) a parkoviště (Z41), VPS - WD01, WD08 a WT12</p> 
Požadavek na změnu ÚP	plocha BV č.j. 335 z 18.4.2018
charakteristika	mírně svažitý pozemek v prostoru u hřbitova ve východním cípu Machova
zastavěné území	mimo zastavěné území - na hranici zastavěného území
lokalita II/10c	
Pozemek(y)	
Nížká Srbská p.p.č. 124/2	
Stávající ÚP	<p>plocha ZP</p> 
Požadavek na změnu ÚP	plocha VZ č.j. 335 z 18.4.2018
charakteristika	zatravněná plocha svahu toku Židovky u stávajícího areálu zemědělské výroby při silnici III/30315 na Vysokou Srbskou
zastavěné území	mimo zastavěném území - v návaznosti na zastavěné území





lokalita II/11a	
Pozemek(y)	
Machov p.p.č. 465, 466, 888/2	
Stávající ÚP	<p>plocha NZ (jih), zastavitelná plocha Z14 (BV) navrhovaná komunikace Z35 (DS), VPS WD01 a WT12 - severní hrana</p> 
Požadavek na změnu ÚP	zrušení části zastavitelné plochy Z14 (BV) č.j. 358 z 25.4.2018
charakteristika	nezastavěná, zemědělsky obhospodařovaná plocha jižně zastavěné části Machova pod vrchem Bučina
zastavěné území	mimo zastavěném území
lokalita II/11b	
Pozemek(y)	
Machov p.p.č. 435/1, 440/1, 440/2, 445/1, 445/2, 446, 453, 458/4, 458/5, 459/1, 460/4, 512/1, 894	
Stávající ÚP	plochy NL a NP část ÚSES - regionální biokoridor RBK17, lokální biocentrum LBC9 a LBC10, biokoridor LBK18
Požadavek na změnu ÚP	zrušení / změna části ÚSES č.j. 358 z 25.4.2018
charakteristika	části ÚSES na zalesněném západním hřbetu Bučiny
zastavěné území	mimo zastavěném území



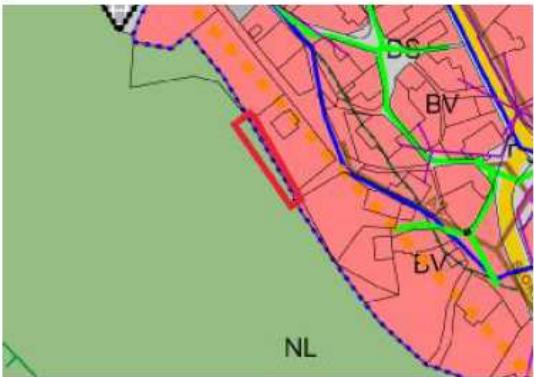
lokalita II/12	
Pozemek(y)	
Machov p.p.č. 394	
Stávající ÚP	plocha ZP 
Požadavek na změnu ÚP	zalesnění č.j. 349 z 33.4.2018 (?)
charakteristika	zatravněná louka Na šartáku nad cestou na Řeřišný
zastavěné území	mimo zastavěném území
lokalita II/13	
Pozemek(y)	
Machov p.p.č. 395/1	
Stávající ÚP	plocha ZP 
Požadavek na změnu ÚP	zařazení do zastavěného území č.j. 365 z 30.4.2018
charakteristika	zatravněná louka Na šartáku nad cestou na Řeřišný
zastavěné území	mimo zastavěném území




lokalita II/14	
Pozemek(y)	
Machov východní část p.p.č. 677/6	
Stávající ÚP	plocha ZP 
Požadavek na změnu ÚP	plocha BV č.j. 366 z 30.4.2018
charakteristika	zatravněná plocha nivy Bučinského potoka u hřbitova v lokalitě Pod Hůrkou
zastavěné území	mimo zastavěném území
lokalita II/15	
Pozemek(y)	
Bělý část p.p.č. 92/2	
Stávající ÚP	zastavitelná plocha Z4 (BV) 
Požadavek na změnu ÚP	plocha BV č.j. 367 z 30.4.2018
charakteristika	nezastavěná plocha navazující na severu na zastavěné území části Bělý pod svahem Chlumu
zastavěné území	mimo zastavěném území - na hranici zastavěného území



lokalita II/16	
Pozemek(y)	
Bělý p.p.č. 627/2, 627/5	
Stávající ÚP	plocha ZP 
Požadavek na změnu ÚP	rozšíření plochy BV pro obsluhu čp. 11 č.j. 369 z 2.5.2018
charakteristika	manipulační plocha domu čp. 11 v údolní nivě Židovky v části Řeřišný
zastavěné území	mimo zastavěném území - na hranici zastavěného území
lokalita II/17a	
Pozemek(y)	
Nížká Srbská p.p.č. 382/2, 382/3, 382/4, 388/2, 388/4, 625/2, 625/3	
Stávající ÚP	plocha VZ a ZP 
Požadavek na změnu ÚP	rozšíření ploch VZ, včetně možnosti služebního bytu č.j. 374 z 3.5.2018
charakteristika	zemědělský areál a navazující plochy v údolí Třeslice mezi Homolí a Hubkovou horou severně Nížké Srbské
zastavěné území	zastavěné území - areál plochy navazující na zastavěné území


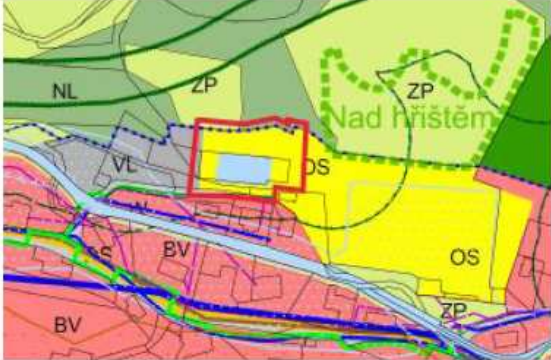


lokalita II/17b	
Pozemek(y)	
Nizká Srbská st.p.č. 54/1 p.p.č. 328	
Stávající ÚP	plocha BV 
Požadavek na změnu ÚP	rozšíření ploch VZ, včetně možnosti služebního bytu č.j. 374 z 3.5.2018
charakteristika	manipulační plocha a doprovodná zeleň u domu čp. 106 a přilehlých zemědělských staveb v centru Nizké Srbské
zastavěné území	zastavěné území
lokalita II/18	
Pozemek(y)	
Bělý st.p.č. 154	
Stávající ÚP	plocha přestavby P7 (OV) 
Požadavek na změnu ÚP	změna užívání stavby zemědělské na objekt bydlení č.j. 383 z 9.5.2018
charakteristika	provozní objekt zemědělského areálu Na Chrasti nad Bělým
zastavěné území	zastavěné území





lokalita II/19	
Pozemek(y)	
Nížká Srbská p.p.č. 105/35	
Stávající ÚP	zastavitelná plocha Z32 (VL) 
Požadavek na změnu ÚP	rozšíření hasičské zbrojnice požadavek OBCE
charakteristika	zatravněná plocha za hasičskou zbrojnicí na severozápadním konci Nížké Srbské při silnici III/30317
zastavěné území	mimo zastavěném území - na hranici zastavěného území
lokalita II/20	
Pozemek(y)	
Machov p.p.č. 700/3, 700/5	
Stávající ÚP	plocha OH a návrhová ploch ZV 
Požadavek na změnu ÚP	parkování u hřbitova požadavek OBCE
charakteristika	manipulační plocha před vstupem na katolický hřbitov u centra v Machově
zastavěné území	mimo zastavěném území - na hranici zastavěného území





lokalita II/21	
Pozemek(y)	
Machov p.p.č. 563/1, 563/4 (část A) p.p.č. 403/5 (B)	
Stávající ÚP	<p>část A - plocha SC část B - plocha OV</p> 
Požadavek na změnu ÚP	<p>plochy VL - technické údržby a garáže požadavek OBCE</p>
charakteristika	<p>část A - odpočinková plocha za kulturním domem část B - manipulační plocha u Lokvence</p>
zastavěné území	zastavěné území
lokalita II/22	
Pozemek(y)	
Nížská Srbská p.p.č. 134/1	
Stávající ÚP	<p>plocha NL</p> 
Požadavek na změnu ÚP	<p>vynětí z PUPFL pro rozšíření plochy BV č.j. xxx</p>
charakteristika	manipulační plocha domu čp. 11 v údolní nivě Židovky v části Řeřišný
zastavěné území	mimo zastavěném území


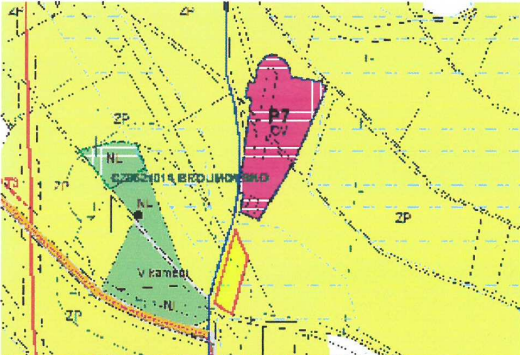
lokalita II/23	
Pozemek(y)	
Nížká Srbská p.p.č. 111/7	
Stávající ÚP	<p>plocha ZP</p> 
Požadavek na změnu ÚP	<p>plocha BV č.j. 251 z 19.3.2018</p>
charakteristika	
zastavěné území	mimo zastavěném území
lokalita II/24	
Pozemek(y)	
Machov část A) st.p.č. 262/1 p.p.č. 278/4, 278/5, 278/6, 278/7, 278/10 část B) 220, 221, 234/3	
Stávající ÚP	<p>část A - plocha VZ část B - plocha ZP</p> 
Požadavek na změnu ÚP	<p>změna ploch zemědělské výroby na plochy SV rozšíření navazující nezastavěné plochy na plochu SV č.j. 729/2018 z 3.10.2018</p>
charakteristika	<p>severní část areálu zemědělské výroby v údolí pod Machovskými končinami jižně zastavěného území Machova u Kubínova lesíčka a navazující zatravněné plochy</p>
zastavěné území	<p>část A) zastavěném území část B) mimo zastavěném území - na hranici zastavěného území</p>

lokalita II/25	
Pozemek(y)	
Machov st.p.č. 264, 265 p.p.č. 278/9	
Stávající ÚP	<p>plocha VZ</p> 
Požadavek na změnu ÚP	změna ploch zemědělské výroby na plochy SV č.j. z 1.10.2018
charakteristika	severozápadní část areálu zemědělské výroby v údolí pod Machovskými končinami jižně zastavěného území Machova u Kubínova lesíčka
zastavěné území	zastavěném území
lokalita II/26	
Pozemek(y)	
Bělý část p.p.č. 632/3	
Stávající ÚP	<p>plocha ZP</p> 
Požadavek na změnu ÚP	zábor 6 x 10 m pro stavbu stodoly č.j. xxxx z 28.11.2018
charakteristika	prostor za domem čp. 56 na severním svahu pod lesem údolí Židovky v části Rejšný
zastavěné území	mimo zastavěném území - na hranici zastavěného území

lokalita II/27	
Pozemek(y)	
Nížká Srbská p.p.č. 671, část 35/3, 456/1 a 661/4	
Stávající ÚP	plocha OP 
Požadavek na změnu ÚP	změna na plochy BV požadavek OBCE z 21.1.2019
charakteristika	prostor bývalého koupaliště pod lesem u fotbalového hřiště
zastavěné území	zastavěném území
lokalita II/28	
Pozemek(y)	
Machovská Lhota p.p.č. 32/2	
Stávající ÚP	zastavitelná plocha OV - Z22 
Požadavek na změnu ÚP	změna na plochy BV požadavek z 19.2.2020
charakteristika	zatravněná plocha východně od hřbitova
zastavěné území	mimo zastavěném území - na hranici zastavěného území

lokalita II/29	
Pozemek(y)	
Machov p.p.č. 533/2	
Stávající ÚP	zastavitelná plocha OS - Z16 
Požadavek na změnu ÚP	změna na plochy BV požadavek z 19.2.2020
charakteristika	zatravněná plocha v nivě Borského potoka
zastavěné území	mimo zastavěném území - na hranici zastavěného území
lokalita II/30	
Pozemek(y)	
Machov p.p.č. 580	
Stávající ÚP	plocha ZP 
Požadavek na změnu ÚP	změna na plochy BV požadavek z 19.2.2020
charakteristika	zatravněná plocha v nivě Borského potoka
zastavěné území	mimo zastavěném území - na hranici zastavěného území

lokalita II/31	
Pozemek(y)	
Bělý p.p.č. 393/1, 407/7 a 671	
Stávající ÚP	plocha ZP 
Požadavek na změnu ÚP	změna na plochy DS požadavek z 19.2.2020
charakteristika	dočasná nepevněná komunikace na jihovýchodním svahu nad Bělým
zastavěné území	mimo zastavěném území
lokalita II/32	
Pozemek(y)	
Bělý, Nížká Srbská stávající komunikace III/30320	 
Stávající ÚP	plocha DS
Požadavek na změnu ÚP	zpracování Geometrických plánů požadavek z 19.2.2020
charakteristika	stávající komunikace III/30320
zastavěné území	mimo zastavěném území

lokalita II/33	
Pozemek(y)	
Bělý p.p.č. 389	
Stávající ÚP	<p>plocha ZP</p> 
Požadavek na změnu ÚP	změna na plochu SV požadavek z 17.3.2020
charakteristika	pastvina jihovýchodně stávajícího kravína nad Bělým
zastavěné území	mimo zastavěném území