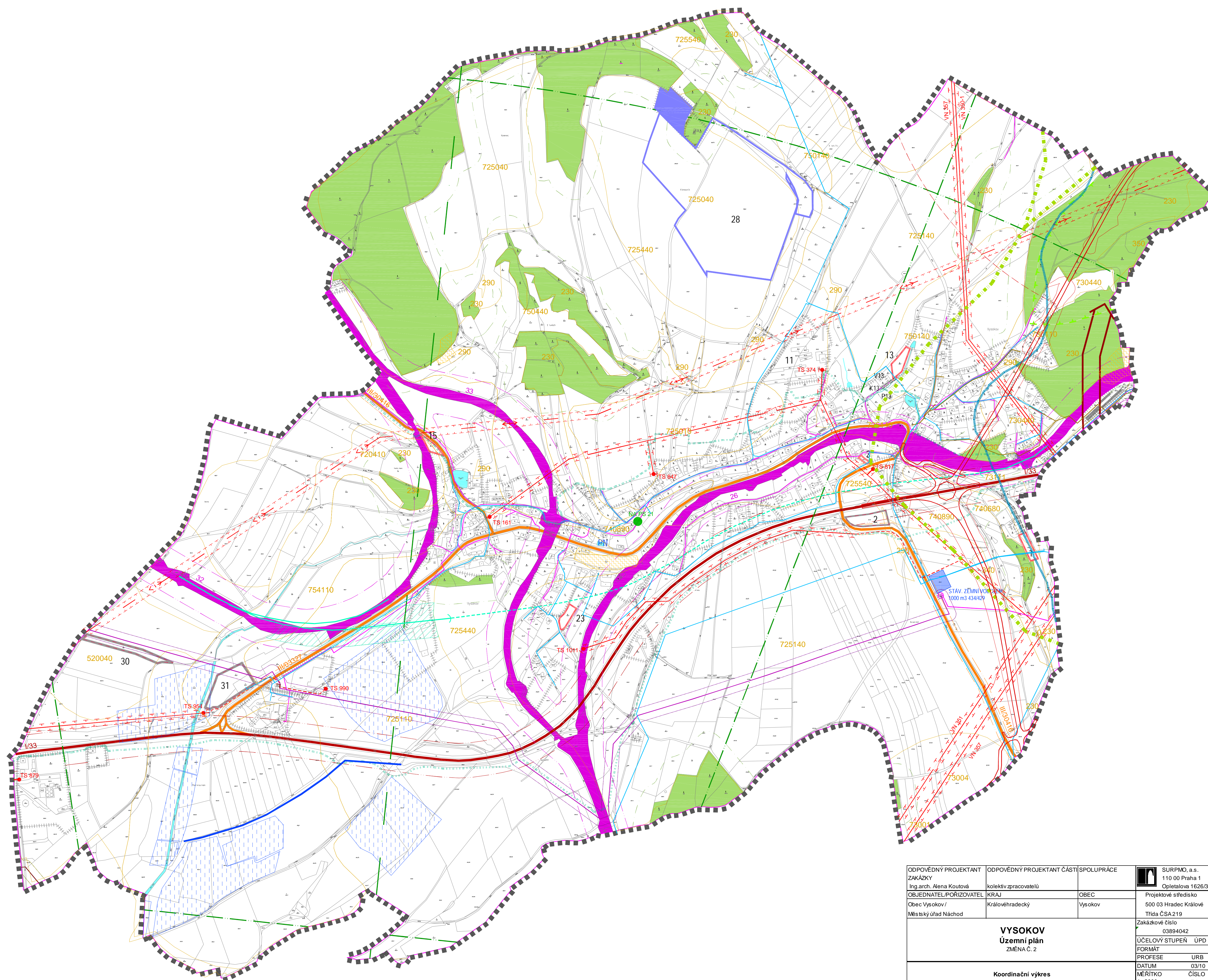


ÚZEMNÍ PLÁN VYSOKOV - ZMĚNA č. 2



LEGENDA :







- | | |
|---|--|
|  | hranice řešeného území = hranice správního území obce |
|  | hranice katastrálního území |
|  | hranice zastavěného území |
|  | hranice zastavitelného území |
|  | plochy navržené obytné zástavby |
|  | plochy dopravní - stávající |
|  | plochy dopravní - navržené |
|  | plochy pro podnikání - navržené |
|  | ostatní komunikace |
|  | silnice - přeložky silnic I/33 a I/14 |
|  | osa koridoru přeložky silnice I/14 |
|  | železnice - propojení tratí č. 026 a č. 032 (most/tunel) |

LIMITY VYUŽITÍ ÚZEMÍ

OCHRANA PŘÍRODY A KRAJINY

- | NOBILIT LHMU | LHMU | |
|--------------|------|---|
| | | regionální biokoridor |
| | | památný strom včetně OP (kruh o poloměru rovném desateronásobku průměru kmene ve výšce 130 cm |
| | | hranice biochor |


OCHRANA PŮDY

- | | | |
|---|---|-------------------------------|
|  |  | hranice a kód BPEJ |
|  |  | investice do půdy - meliorace |
|  |  | sesuv |

OCHRANA LESA

-  les včetně pásma 50 m od okraje lesa











OCHRANA PODZEMNÍCH A POVRCHOVÝCH VOD

- vodní plocha, vodní tok
-   vodní útvar podpovrchových vod

OCHRANA TECHNICKÉ INFRASTRUKTURY

- | | | |
|--|--|---|
| | | OP vodovodného řadu, vodojemu |
| | | OP kanalizační stoky |
| | | OP elektrické stanice
pro transformaci VN / NN |
| | | OP nadzemního elektrického vedení VN (1 - 35 kV vč.) |
| | | koridor nadzemního elektrického vedení VVN 110 kV |
| | | OP podzemního elektrického vedení do 110 kV |
| | | OP regulační stanice VTL / STL |
| | | OP STL plynovodu |
| | | OP / BP VTL plynovodu |
| | | OP podzemního telekomunikačního vedení |

OCHRANA DOPRAVNÍ INFRASTRUKTURY

- | | | |
|---|---|--|
|  |  | OP silnice I. třídy |
|  |  | OP silnice III. třídy |
|  |  | OP železniční celostátní dráhy vybudované pro rychlost větší než 160 km/h (30 m od hranice obvodu dráhy, 100 m a 60 m od krajní koleje - dle typu dráhy) |
|  |  | koridor nezastavitelného území v trase navrhovaného propojení železničních tratí |
|  |  | OP letiště |

POZN: ☐ graficky nevýjádřitelný limit blíže specifikovaný v průvodní zprávě

PN požární nádrž

Vyhotoveno nad Základní mapou ČR v digitální formě,
která byla poskytnuta pořizovatelem.

ODPOVĚDNÝ PROJEKTANT ZAKÁZKY Ing.arch. Alena Koutová	ODPOVĚDNÝ PROJEKTANT ČÁSTI kolektiv zpracovatelů	SPOLUPRÁCE		 SURPMO, a.s. 110 00 Praha 1 Opelátova 162/3
OBJEDNATEL/PORÍZOVATEL Obec Vysokov / Městský úřad Náchod	KRAJ Kralovéhradecký	OBEC Vysokov	Projektové středisko 500 03 Hradeč Králové Třída ČSA219	
VYSOKOV Územní plán ZMĚNA Č. 2			Zakázkové číslo 03894042	
Koordinační výkres		ÚČELOVÝ STUPĚŇ ÚPD FORMÁT PROFESÍ URB DATUM 03/10 MĚŘÍTKO ČÍSLO 1 : 5000 13.3		