
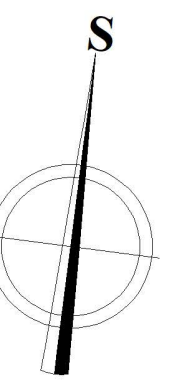



ZÁBRODÍ

ÚZEMNÍ PLÁN
ZMĚNA Č.1

| | | |
|----------------------------------------------------------------------------------------------------------------|-------------------------------------------------------------------------------|-------------------------------------------------------------------------------------|
| název výkresu: HLAVNÍ VÝKRES | měřítko: 1:5 000 | číslo výkresu: P221 |
| projektant: Ing.arch. Vlasta Poláčková, Urbanistický atelier UP-24 | místo podnikání: K Červenému vrchu 845/2b, 160 00 Praha 6 |  |
| spolupráce: Ing. arch. Sandra Poláčková, Ing. Václav Holý (kanalizace), Leoš Šestler (zásobování pitnou vodou) | digitální zpracování: Hydrossoft Veleslavin s.r.o., U Sadu 13, 162 00 Praha 6 | |
| pořizovatel: Městský úřad Náchod zadavatel: Obec Zábrodí | číslo smlouvy: 03/2020 | datum: 06/2022 |
| | | číslo paré: |

| ZÁZNAM O ÚČINNOSTI | |
|-----------------------------------------------------------------------|---------------------------------------------------------------------------------------------------------------------------------------------------------------------------------------------|
| správní orgán, který vydal Změnu č. 1: Zastupitelstvo obce Zábrodí | pořizovatel: Městský úřad Náchod Odbor výstavby a územního plánování oprávněná úřední osoba pořizovatele: Ing. Andrea Lipovská, vedoucí odboru výstavby a územního plánování |
| datum nabytí účinnosti Změny č. 1: | podpis: razítko: |



PLOCHY S ROZDÍLNÝM ZPŮSOBEM VYUŽITÍ

| stabilizované plochy | plochy změn | územní rezervy |
|----------------------|-------------|----------------|
| BH | | |
| BV | BV | |
| BV1 | BV1 | |
| RI | | |
| RN | | |
| OV | OV | |
| OM | OM | |
| OS | | |
| SV | SV | |
| DS | | |
| TI | TI | |
| VD | VD | |
| VZ | | |
| X | | |
| PV | PV | |
| ZV | ZV | |
| ZS | ZS | |
| W | | |
| NZ | | |
| NL | | |
| NP | | |
| NSx | NSx | |

BYDLENÍ v bytových domech
BYDLENÍ v rodinných domech - venkovské
BYDLENÍ v rodinných domech - venkovské - specifické
REKREACE plochy sítě pro rodinnou rekreaci
REKREACE na plochách přírodního charakteru
OBČANSKÉ VYBAVENÍ veřejná infrastruktura
OBČANSKÉ VYBAVENÍ kulturní zařízení, muzea a střediska
OBČANSKÉ VYBAVENÍ tělocvičny a sportovní zařízení
ZMĚŠENÉ OBČTNÍ venkovská
DOPRAVNÍ INFRASTRUKTURA silniční
TECHNICKÁ INFRASTRUKTURA inženýrská síť
VÝROBA A SKLADOVÁNÍ zemědělská výroba
VÝROBA A SKLADOVÁNÍ zemědělská výroba
PLOCHY SPECIFICKÉ - fotovoltaická elektrárna
VEŘEJNÁ PROSTRANSTVÍ
ZELENÁ VEŘEJNÁ
ZELENÁ SOUKROMÁ A VYHRANĚNÁ
PLOCHY VODNÍ A VODOHOSPODÁRSKÉ
PLOCHY ZEMĚDĚLSKÉ
PLOCHY LEŠNÍ
PLOCHY PŘÍRODNÍ
PLOCHY SMÍŠENÉ NEZASTAVĚNÉHO ÚZEMÍ
 Význam indikuje kategorie zastavěných ploch a venkovských nezařazených území:

PŘEDMĚTNA ZMĚNY: ÚSDU
BAREVNĚ POJEDNANÉ PRVKY I

ZÁKLADNÍ INFORMACE

| | |
|--|-----------------------------------------------|
| | HRANICE ŘEŠENÉHO ÚZEMÍ |
| | HRANICE ZASTAVĚNÉHO ÚZEMÍ stav k 1.11.2021 |
| | ZASTAVITELNÉ PLOCHY |
| | PLOCHY ZMĚN V KRAJINĚ |

stav návrh

DOPRAVNÍ INFRASTRUKTURA

| | |
|--|------------------------|
| | SILNICE I. a II. TŘÍDY |
|--|------------------------|

KOMUNIKACE A DOPRAVNÍ POŁCHY NOVĚ A NAVRŽENĚ K ÚPRAVĚ

| | |
|--|--------------------|
| | MÍSTNÍ KOMUNIKACE |
| | ÚČELOVÉ KOMUNIKACE |
| | PŘESÍ KOMUNIKACE |
| | VIKÉPNĚ CHODNÁK |
| | NAVŘENÝ PÁKOVÝSTĚ |

NAVŘENÝ TECHNICKÉ INFRASTRUKTURY

| | |
|--|---------------------|
| | ČOV |
| | KANALIZAČNÍ SBĚRÁČE |

ÚZEMNÍ SYSTÉM EKOLOGICKÉ STABILITY

| | |
|--|----------------------------------|
| | HRANICE REGIONÁLNÍCH BIOCENTER |
| | HRANICE LOKÁLNÍCH BIOCENTER |
| | HRANICE REGIONÁLNÍCH BIOKORIDORŮ |
| | HRANICE LOKÁLNÍCH BIOKORIDORŮ |
| | DOPLNĚNÉ ČÁSTI ÚSES |
| | ZRUŠENÉ ČÁSTI ÚSES |

